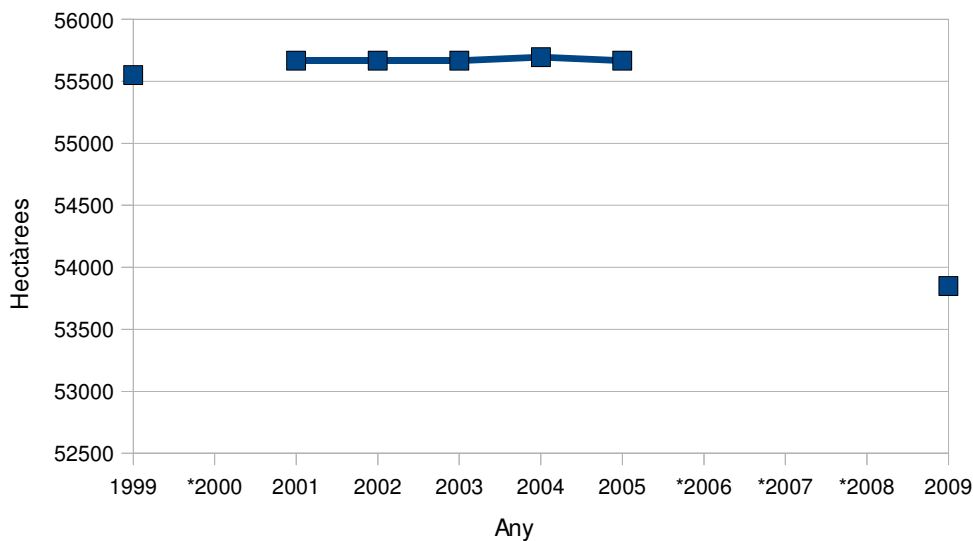




| INDICADOR 3.3: RECURS CINEGÈTIC | |
|--|--|
| Definició | Superfície de l'illa amb Pla cinegètic vigent i número de caçadors a Menorca. |
| Objectiu | Conèixer l'aprofitament que es fa del recurs cinegètic en l'illa. |
| Utilitat | Permet fer un seguiment de l'aprofitament cinegètic que es fa a l'illa de Menorca. |
| Tipus d'indicador | Estat – Compost. |
| Unitats | Superfície cinegètica: Hectàrees. Caçadors: Número. |
| Mètode de càlcul | Superfície cinegètica: Suma de la superfície de vedats que hi ha a Menorca. Caçadors totals: Caçadors amb llicència A + Caçadors amb llicència B. |
| Font | Número de caçadors (fins l'any 2010): Servei de Caça de la Direcció General del Medi Natural, Educació Ambiental i Canvi Climàtic del Govern Balear. Número de caçadors (a partir de l'any 2011): Departament d'Economia i Medi Ambient del Consell Insular de Menorca. Superfície de vedats (fins al 2010): Servei de Caça de la Direcció General del Medi Natural, Educació Ambiental i Canvi Climàtic del Govern Balear. Superfície de vedats (a partir del 2011): Departament d'Economia i Medi Ambient i servidor cartogràfic del Consell Insular de Menorca, shape AM007CAC_vedats.shp. |
| Periodicitat | Anual. |
| Relació amb altres sistemes d'indicadors | Relació directa amb l'indicador "Activitat de caça". Observatori Socioambiental de Menorca. |

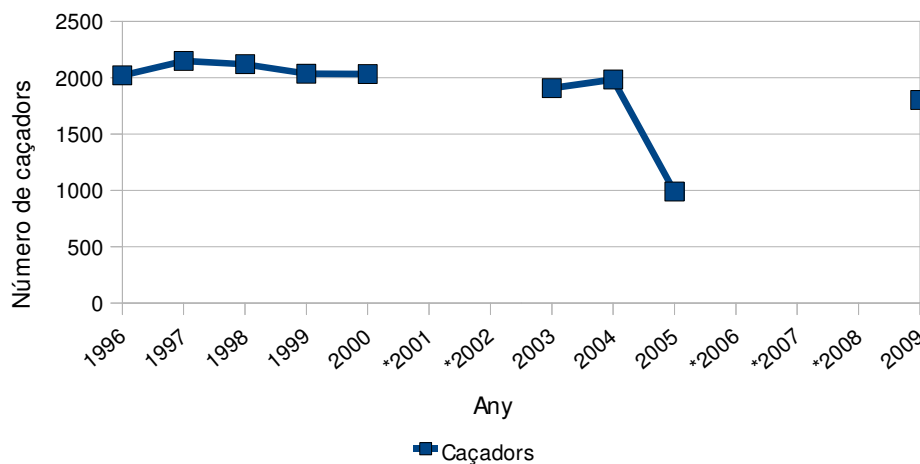
SEGUIMENT DE LA VARIABLE:

Superfície cinegètica a Menorca



Gràfic 1: Superfície cinegètica a Menorca. (*: Any sense dades). Font: Servei de Caça de la Direcció General del Medi Natural, Educació Ambiental i Canvi Climàtic del Govern Balear. Elaboració: LIFE+ BOSCOS.

Evolució del número de caçadors a Menorca



Gràfic 2: Evolució del número de caçadors a Menorca. (*: Any sense dades). Font: Servei de Caça de la Direcció General del Medi Natural, Educació Ambiental i Canvi Climàtic del Govern Balear. Elaboració: LIFE+ BOSCOS.

Valor més recent:

Superfície cinegètica a Menorca: 53.848,31 ha.
Número de caçadors: 1.801.

Tendència actual:

Tendència desitjada:

Superfície cinegètica: Manteniment o augment.
Número de caçadors: Manteniment o augment.

Interpretació:

Per l'any 2009, la quantitat de caçadors a Menorca ha mantingut els nivells històrics del període 1999-2009. No obstant, la superfície cinegètica ha disminuït l'any 2009 si es compara amb la registrada en el període 1996-2009. Per l'any 2009, la pressió cinegètica que es realitza als vedats de Menorca implica la presència d'un caçador per cada 29,9 ha cinegètiques. Aquesta proporció, es troba lluny de les 16,25 ha cinegètiques/caçador per vedats de 130 ha amb pla tècnic en règim general (Decret 72/2004).

Condicionants:

-La possibilitat de renovar la llicència de caça per varis anys, dificulta la determinació del número total de caçadors anual a Menorca.

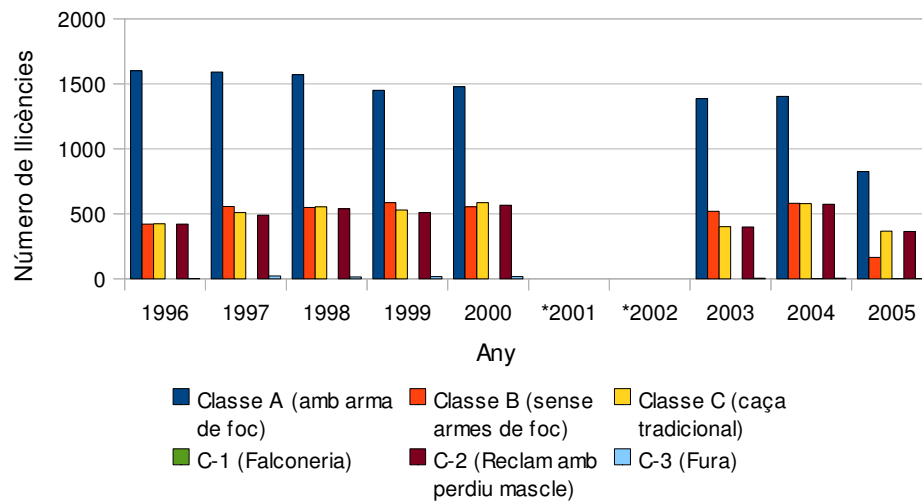
Observacions:

TAULES I GRÀFICS:

| Any | Número de caçadors | Número de vedats | Superfície cinegètica (ha) | Superfície cinegètica/caçador | Superfície mitjana vedats (ha) |
|-------|--------------------|------------------|----------------------------|-------------------------------|--------------------------------|
| *1996 | 2.020 | | | | |
| *1997 | 2.148 | | | | |
| *1998 | 2.119 | | | | |
| 1999 | 2.036 | 436 | 55.550,00 | 27,28 | 127,41 |
| *2000 | 2.031 | 444 | | | |
| *2001 | | 465 | 55.666,00 | | 119,71 |
| *2002 | | 465 | 55.666,00 | | 119,71 |
| 2003 | 1.907 | 465 | 55.666,00 | 29,19 | 119,71 |
| 2004 | 1.983 | 459 | 55.695,00 | 28,09 | 121,34 |
| 2005 | 989 | 463 | 55.666,00 | 56,29 | 120,23 |
| 2009 | 1.801 | 479 | 53.848,31 | 29,90 | 112,42 |

Taula 1: Evolució del número de vedats, superfície cinegètica, superfície cinegètica/caçador i superfície promig dels vedats a Menorca. (*: Any amb deficiència de dades). Font: Servei de Caça de la Direcció General del Medi Natural, Educació Ambiental i Canvi Climàtic del Govern Balear. Elaboració: LIFE+ BOSCOS.

Número de llicències segons modalitat a Menorca



Gràfic 3: Número de llicències segons modalitat a Menorca. (*: Anys sense dades). Font: Servei de Caça de la Direcció General del Medi Natural, Educació Ambiental i Canvi Climàtic del Govern Balear. Elaboració: LIFE+ BOSCOS.

On el número de caçadors totals de l'illa de Menorca corresponen aproximadament a la suma de les llicències tipus A i B.

Bibliografia:

- Decret 72/2004, de 16 de juliol, pel qual es regulen els Plans Tècnics i els Refugis de Caça en les Illes Balears. BOIB num. 102 de 22-07-2004. Illes Balears.
- OBSERVATORI SOCIOAMBIENTAL DE MENORCA. *Activitat de caça*. www.obsam.cat